

ЗАТВЕРДЖЕНО

Рішення Печеніжинської селищної ради

об'єднаної територіальної громади

від 31 березня 2016 року

№ 252-7/2016

**ПЛАН СОЦІАЛЬНО-ЕКОНОМІЧНОГО РОЗВИТКУ
ПЕЧЕНІЖИНСЬКОЇ ОБ'ЄДНАНОЇ ТЕРИТОРІАЛЬНОЇ ГРОМАДИ
НА 2016 РІК**

Печеніжин 2016 рік

ПЕРЕЛІК СКОРОЧЕНЬ

- ОТГ - об'єднана територіальна громади**
- ЄС - Європейський Союз**
- А ЗПСМ - амбулаторія загальної практики сімейної медицини**
- МП - міська поліклініка**
- НВК - навчально-виховний комплекс**
- ФАП - Фельдшерсько-акушерський пункт**
- ТПВ - тверді побутові відходи**
- ЗУ - Закон України**
- План - План соціально-економічного розвитку
Печеніжинської об'єднаної територіальної громади**
- SWOT - аналіз сильних, слабких сторін, а також
сприятливих можливостей і загроз**
- ДФРР - Державний фонд регіонального розвитку**

ЗМІСТ

ПЕРЕЛІК СКОРОЧЕНЬ.....	2
ВСУП.....	4
1. ХАРАКТЕРИСТИКА СОЦІАЛЬНО-ЕКОНОМІЧНОГО РОЗВИТКУ ГРОМАДИ.....	6
1.1. Географічна характеристика Печеніжинської об'єднаної територіальної громади.....	6
1.2. Демографічний стан об'єднаної громади.....	9
1.3. Аналіз стану розвитку освіти і медицини.....	9
1.4. Інфраструктура, економічний та фінансовий стан Печеніжинської об'єднаної територіальної громади	14
2. АНАЛІЗ СИЛЬНИХ СТОРІН, МОЖЛИВОСТЕЙ РОЗВИТКУ, СЛАБКИХ СТОРІН ТА ЗАГРОЗ РОЗВИТКУ ПЕЧЕНІЖИНСЬКОЇ ОБ'ЄДНАНОЇ ТЕРИТОРІАЛЬНОЇ ГРОМАДИ (SWOT-АНАЛІЗ).....	17
3. МЕТА, СТРАТЕГІЧНІ, ОПЕРАЦІЙНІ ЦІЛІ І ЗАВДАННЯ ПЛАНУ ЕКОНОМІЧНОГО ТА СОЦІАЛЬНОГО РОЗВИТКУ ПЕЧЕНІЖИНСЬКОЇ ОБ'ЄДНАНОЇ ТЕРИТОРІАЛЬНОЇ ГРОМАДИ.....	22
4. ПРІОРИТЕТНІ ЗАХОДИ РЕАЛІЗАЦІЇ ПЛАНУ СОЦІАЛЬНО-ЕКОНОМІЧНОГО РОЗВИТКУ ОБ'ЄДНАНОЇ ТЕРИТОРІАЛЬНОЇ ГРОМАДИ.....	29
4.1. Сприяння розвитку економіки.....	29
4.2. Покращення інфраструктури громади.....	31
4.3. Підвищення рівня громадської свідомості.....	35
5. МОНІТОРИНГ РЕАЛІЗАЦІЇ ПЛАНУ СОЦІАЛЬНО-ЕКОНОМІЧНОГО РОЗВИТКУ ПЕЧЕНІЖИНСЬКОЇ ОБ'ЄДНАНОЇ ТЕРИТОРІАЛЬНОЇ ГРОМАДИ.....	37

ВСТУП

План соціально-економічного розвитку Печеніжинської об'єднаної територіальної громади на 2016 рік (далі – План) розроблено відділом економіки та земельних ресурсів Печеніжинської об'єднаної територіальної громади спільно з іншими структурними підрозділами, робочою групою з підготовки стратегії розвитку громади, керівниками підприємств, установ та організацій, громадськими радами сіл, що об'єднались.

Законодавчою основою для розроблення Плану є Закон України «Про державне прогнозування та розроблення програм економічного і соціального розвитку України» від 23.03.2000р. № 1602-III, постанова Кабінету Міністрів України від 26.04.2003р. №621 «Про розроблення прогнозних і програмних документів економічного і соціального розвитку та складання проекту державного бюджету» із змінами, внесеними постановами Кабінету Міністрів України від 23.09.2015 р. № 741, та рекомендації Міністерства регіонального розвитку, будівництва та житлово-комунального господарства України щодо типової структури плану та показників соціально-економічного розвитку об'єднаної територіальної громади.

План соціально-економічного розвитку Печеніжинської об'єднаної територіальної громади розроблений відповідно до:

- Державної стратегії регіонального розвитку на період до 2020 року затвердженої постановою Кабінету Міністрів України від 6 серпня 2014 року №385;
- Розпорядження Кабінету Міністрів України від 4 березня 2015 року №213-р «Про затвердження плану заходів з виконання Програми діяльності Кабінету Міністрів України та Стратегії сталого розвитку «Україна-2020» у 2015 році;

- Закону України «Про засади державної регіональної політики» від 5 лютого 2015 року № 156-VIII;
- Закону України «Про добровільне об'єднання територіальних громад» від 5 лютого 2015 року № 157-VIII;
- Стратегії розвитку Івано-Франківської області на період до 2020 року затвердженої рішенням обласної ради від 17 жовтня 2014 року № 1401-32/2014;
- Плану заходів з реалізації у 2015-2017 роках Стратегії розвитку Івано-Франківської області на період до 2020 року, затвердженого рішенням обласної ради від 26 червня 2015 року №1680-37/2015;
- Програми соціально-економічного та культурного розвитку Івано-Франківської області на 2016 рік;
- Стратегії розвитку Коломийського району на період до 2020 року;
- Проекту стратегії розвитку Печеніжинської об'єднаної територіальної громади на період до 2020 року;

План підготовлений на основі аналізу розвитку населених пунктів, що входять до складу об'єднаної громади за попередній період та визначає цілі, пріоритети соціально-економічного розвитку та прогнозні показники на 2016 рік, а також заходи, спрямовані на забезпечення необхідних умов для планомірного і послідовного наближення рівня життя мешканців громади до європейських стандартів за рахунок збалансованого використання внутрішнього і зовнішнього потенціалу та збереження унікальних духовних і культурних традицій.

1. ХАРАКТЕРИСТИКА СОЦІАЛЬНО-ЕКОНОМІЧНОГО РОЗВИТКУ ГРОМАДИ

1.1. Географічна характеристика Печеніжинської об'єднаної територіальної громади

Печеніжинська об'єднана територіальна громада утворена 24 липня 2015 року згідно рішення Івано-Франківської обласної ради № 1723-36/2015 «Про утворення Печеніжинської об'єднаної територіальної громади та призначення місцевих виборів депутатів Печеніжинської селищної ради об'єднаної територіальної громади та Печеніжинського селищного голови» та включає дев'ять населених пунктів: с. Княздвір, с. Кийданці, с. Сопів, с. Малий Ключів, с. Рунгури, с. Слобода, с. Марківка, с. Молодятин, смт. Печеніжин.

Печеніжинська об'єднана територіальна громада знаходиться в південно-західній частині Коломийського району. Північна межа громади проходить по річці Прут, на сході межує з с. Нижній Вербіж, с. Великий Ключів на півдні з Косівським, на заході – з Надвірнянським районами Івано-Франківської області.

Територія громади складає 182,44 км², або 18,2% від загальної території району. Адміністративним та культурним центром об'єднаної громади є селище Печеніжин, яке розміщене на відстані 10 км від м. Коломия та 80 км від обласного центру м. Івано-Франківськ .

Рельєф. Оскільки Печеніжинська ОТГ розташована на Прикарпатті, то це позначилося на її рельєфі. Рельєф неоднорідний, чітко виділяється гірська місцевість з рівнинами вздовж річкових долин. Поверхня в основному рівнинно-хвиляста.

Корисні копалини. Об'єднана громада багата на корисні копалини: нафтове родовище (Слободо - Рунгурське), кам'яну сіль (с.Марківка, с. Рунгури, с. Княздвір, смт. Печеніжин), мінеральні води (с. Слобода), будівельні матеріали, природний газ. Також наявні глини (для випалювання цегли в смт. Печеніжин), пісковики, вапняки, гравій, які використовуються для виробництва будівельних матеріалів.

Клімат. Печеніжинська об'єднана територіальна громада розміщується в помірному кліматичному поясі, клімат тут помірно-континентальний. Оскільки громада розміщується в середніх широтах, то величина сумарної сонячної радіації 96-98 Ккал на см², річна сума опадів складає 600-800 мм. В місцевості переважають Західні і Північно - Західні вітри. Максимальні температури (понад 38 °С) спостерігалися у метеорологічній станції в Коломиї, а найнижчі – 36 °С. Зима тут не дуже морозна, а літо спекотне. На клімат найбільше впливає географічна широта, а також абсолютна висота над рівнем моря, віддаленість від океану, рельєф, що оточує територію області, характер підстилаючої поверхні.

Внутрішні води. Внутрішні води представлені рікою Прут і її притоками (р. Сопівка, р. Печеніга, р. Ключівка, р. Шиблянка, р. Теплиця). Прут – це друга за величиною річка Івано-Франківщини. Довжина річки до місця впадання в Дунай становить 910 км. Русло її ускладнене великою кількістю порогів і водоспадів. Утворює широку долину з густою сіткою рукавів і старих річищ. Для річки характерний паводковий режим. Найвищі підняття рівня води спричиняють літні зatoryжні дощі в горах. Льодостав не стійкий. У живленні річки найбільша роль дощових вод, меншу частку становлять снігові та підземні. Прут із своїми правими притоками належать до річок з паводковим режимом, ліві притоки – до річок з весняною повінню.

Рослинний покрив. Території громади притаманні ділянки з лучною рослинністю у низовинах, а височини зайняті лісами, де переважає бук.

Зустрічаються на них часто дуб і граб, а інколи, хвойні – смерека та ялина, які можуть утворювати невеликі масиви. Також зустрічаються ясен, явір, клен польовий. Є також липа, берест, осика, береза, черемха, черешня, горобина. У підліску представлені брусниця, ліщина, калина, глід, крушина, терен, шипшина, кизил. Трав'янистий покрив формують тонконіг, копитень, гребінник, фіалка лісова, анемона діброва, маренка запашна та інші. У букових лісах трав'янистий покрив бідніший. Тут росте квасниця, весняний білоцвіт, підсніжник, воронець. Луки поширені в заплаві Пруту і характеризуються трав'яним покривом, у якому домінують вівсяниця лучна і червона, тонконіг, конюшина, а також лоза, Печеніжинська об'єднана територіальна громада багата на тис ягідний.

Біля села Княздвір в урочищі над Прутом знаходиться найбільший в Європі тисовий заказник. Його площа 208 га. Тис росте дуже повільно і досягає віку 5 тис. років. В заказнику разом з кленами, ясенами, ялинками і грабами росте більше 300 000 тисових дерев різного віку. Найстарішому більше 500 років. Їх середня висота 16 м. Тис – рідкісна, дуже цінна лісна порода – відноситься до хвойних вічнозелених дерев. Його дерево дуже пружне, гнучке і стійке від загнивання, гарно полірується. Тис ціниться як декоративне дерево має красиву темно-зелену хвою. Про нього читаємо в безсмертному «Слові о полку Ігоревім». В народі тис називають по-різному: цар-дерево, негниль-дерево, червоне дерево, або смерть-дерево, оскільки його хвоя отруйна, але в малих дозах має цілющі властивості.

Тваринний світ. Цікавими тут є рідкісні для регіону види тварин, такі як: ящірка лучна, полоз лісовий і черепаха грецька, а також реліктовий вид риби – лосось дунайський, який водиться в Пруті. Переважають дрібні і середні ссавці такі як: полівка звичайна, заєць-русак, кріт, лисиця, дикий кабан, козуля, хохуля, білка, борсук, ховрах європейський, сліпак звичайний, вовк. Серед плазунів тут представлені ящірка, вуж звичайний, мідянка;

земноводних – жаби, тритон звичайний; птахів – зяблик, шпак і Волга, синиці, польовий горобець, галка, сойка, сокіл – балабан, кібчик, орел-могильник, куріпка сіра, перепілка, горлиця, дятел середній строкатий; риб – щуки, коропів, в'юни, окуні.

1.2. Демографічна характеристика об'єднаної громади

До об'єднаної громади з центром в селищі Печеніжин Коломийського району Івано-Франківської області входять 8 сіл та 1 селище із загальною чисельністю населення 19 132 чол., а саме:

- селище Печеніжин – 5243 чол.;
- села Княздвір – 2082чол.;
- Кийданці – 983 чол.;
- Сопів – 3065 чол.;
- Малий Ключів – 1282 чол.;
- Рунгури – 2524 чол.;
- Слобода – 1045 чол.;
- Марківка – 1098 чол.;
- Молодятин – 1810 чол.

Щільність населення на 1 км² складає 105 осіб, що на 5% більша ніж середня по Коломийському районі. Приріст населення Печеніжинської об'єднаної територіальної громади відбувається за рахунок міграції міського населення в сільські населені пункти.

1.3. Аналіз стану розвитку освіти і медицини

Освіта. На території Печеніжинської об'єднаної територіальної громади розташовані дев'ять загальноосвітніх навчальних закладів (табл.1.3.1.).

Таблиця 1.3.1. Загальноосвітні навчальні заклади Печеніжинської ОТГ

№ з/п	Назва населеного пункту	Назва навчального закладу	Опалювальна площа, м. кв.	Опалення	Вартість навчання одного учня
1.	смт. Печеніжин	Печеніжинська Загальноосвітня школа І-ІІІ ст.	4205	котли на дровах	10,07 тис.грн.
2.	с.Молодятин	Молодятинський НВК	1206	газове опалення	12,25 тис.грн.
3.	с.Марківка	Марківська Загальноосвітня школа І-ІІ ст.	805	газове опалення	17,89 тис.грн.
4.	с.Малий Ключів	Малоключівська Загальноосвітня школа І-ІІ ст.	489	електро котли	10,25 тис.грн.
5.	с.Рунгури	Рунгурський НВК	3900	котли на дровах	12,86 тис.грн.
6.	с.Слобода	Слобідський НВК	1816	газове опалення	27,82 тис.грн.
7.	с.Сопів	Сопівська Загальноосвітня школа І-ІІІ ст.	1464	газове опалення	10,66 тис.грн.
8.	с.Княздвір	Княздвірський НВК	2204	газове опалення	12,42 тис.грн.

9.	с.Кийданці	Кийданецька Загальноосвітня школа І-ІІ ст.	711	газове опалення	15,69 тис.грн.

У загальноосвітніх навчальних закладах навчається 1786 дітей. Динаміку чисельності дітей, які навчаються у школах зображено на рис. 1.3.1. У загальноосвітніх навчальних закладах створено чотири дошкільні групи п'ятиліток, в яких навчається 48 дітей.

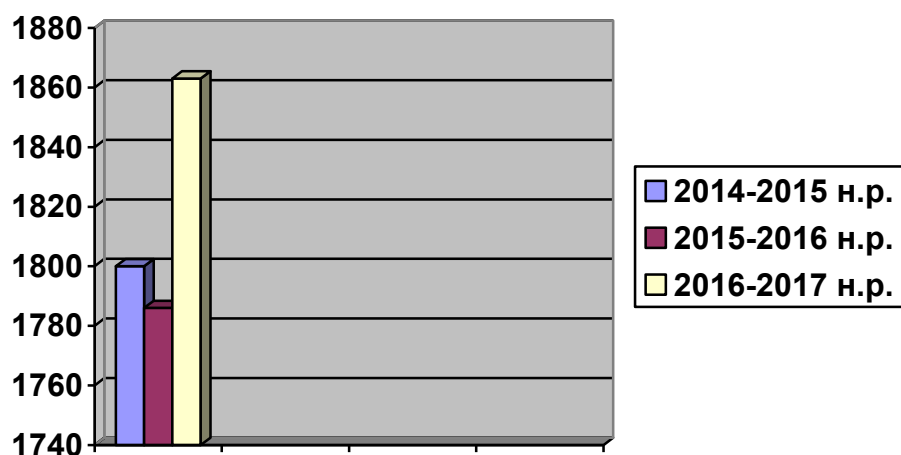


Рис. 1.3.1. Динаміка чисельності дітей у ЗНЗ

На території громади розміщений один ДНЗ та три дошкільні підрозділи у НВК в яких навчається 86 та 87 дітей відповідно.

Основними потребами навчальних закладів Печеніжинської об'єднаної територіальної громади є проведення зовнішнього та внутрішнього ремонту будівель, придбання учнівських столів та крісел для класів – кабінетів, класних дощок, електросвітильників, обладнання комп'ютерних, хімічних, фізичних, географічних, біологічних, історичних кабінетів, влаштування

спортивного майданчика із штучним покриттям, проектора, мультимедійної дошки, спортивного інвентарю, музичного обладнання.

Медицина. На території Печеніжинської об'єднаної громади функціонує ряд медичних закладів, зокрема:

1). Печеніжинська міська поліклініка (МП) (відноситься до вторинного рівня надання медичної допомоги).

2). Пункт постійного базування Коломийської станції швидкої допомоги (відноситься до рівня надання екстреної медичної допомоги і підпорядковується Івано-Франківському центру екстреної медичної допомоги та медицини катастроф).

3). заклади первинного рівня надання медичної допомоги:

• Печеніжинська амбулаторія загальної практики сімейної медицини (А ЗПСМ)

- Княздвірська А ЗПСМ
- Сопівська А ЗПСМ
- Фельдшерсько-акушерський пункт (ФАП) с. Слобода
- ФАП с. Рунгури
- ФАП с. Марківка
- ФАП с. Молодятин
- ФАП с. Малий Ключів
- ФАП с. Кийданці

Один сімейний лікар загальної практики обслуговує близько 1500 жителів Печеніжинської об'єднаної територіальної громади.

Печеніжинська амбулаторія ЗПСМ та Печеніжинська МП розміщені в 2 окремих пристосованих приміщеннях. Обидва будинки потребують ремонту, в т.ч. заміни вікон на дверей на енергозберігаючі. Системи опалення потребують заміни. Системи водопостачання – локальні, каналізування – на вигріб, туалети надвірні. Приміщення не обладнані протипожежною

сигналізацією. Дерев'яні конструкції дахів не мають протипожежного захисту, огорожа потребує заміни.

В амбулаторії наявний санітарний автомобіль УАЗ 469 1986 року випуску – потребує заміни. Гараж наявний, але необхідний ремонт. Враховуючи великий радіус обслуговування(до 12км), віднесення всієї території дільниці до гірської зони та велику кількість лікарів доцільним і необхідним є придбання другого автомобіля з підвищеною прохідністю. Поліклініка транспортними засобами не забезпечена.

Пункт постійного базування коломийської СШМД орендує 2 кабінети в Печеніжинській поліклініці і бокс в гаражі амбулаторії.

Княздвірська амбулаторія ЗПСМ розміщена в центрі села в окремому пристосованому приміщенні. Система опалення нова, водопостачання локальне, туалет внутрішній, вікна замінені на енергозберігаючі. Більшість приміщень потребують ремонту. Протипожежна сигналізація відсутня. Дерев'яні конструкції даху не мають протипожежного захисту. Амбулаторія забезпечена транспортом – санітарний автомобіль «Нива» 2013р.в. Гараж відсутній. Амбулаторія потребує оновлення медичного обладнання і інструментарію.

Сопівська амбулаторія ЗПСМ розміщена в окремому пристосованому відремонтованому приміщенні. Система опалення нова, водопостачання локальне, туалет внутрішній. Два кабінети потребують ремонту. Протипожежна сигналізація відсутня. Дерев'яні конструкції даху не мають протипожежного захисту. Територія огорожена. Амбулаторія забезпечена транспортом – санітарний автомобіль «УАЗ» 2003р.в. Гараж відсутній. Медичне обладнання, інструментарій та інвентар потребують доукомплектування.

1.4. Інфраструктура, економічний та фінансовий стан Печеніжинської об'єднаної територіальної громади

Земельні ресурси. Земельний фонд Печеніжинської об'єднаної територіальної громади станом на 01.01.2016р. становить 18244,9 га, з яких 7612,3985 га займають сільськогосподарські землі, 9317,7954 га – землі лісогосподарського призначення, 735,4815 – га землі житлової та громадської забудови, 263,7 га – заповідні землі, 21,48 га землі рекреаційного призначення, 306,4567 га – землі водного фонду (рис. 1.4.1.).

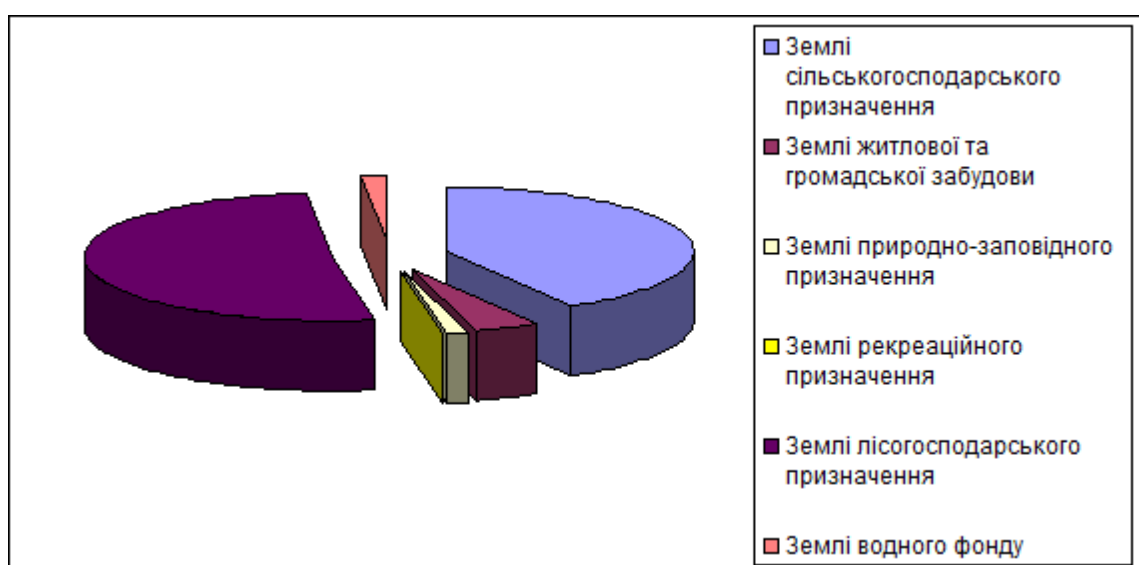


Рис. 1.4.1. Структура земельного фонду

Транспортна інфраструктура. На території об'єднаної територіальної громади існує дорожня мережа протяжністю 320 км, з яких 48,4 км – місцеві автомобільні дороги загального користування районного значення(табл.1.4.1)

Табл. 1.4.1 Перелік місцевих автомобільних доріг загального користування районного значення на території Печеніжинської ОТГ

№ з/п	Індекс та № дороги	Найменування автомобільних доріг	Довжина доріг, км
-------	--------------------	----------------------------------	-------------------

1	C090701	Слобода – «Турбаза»	3,6
2	C090702	Коломия – Печеніжин	10,3
3	C090704	Печеніжин – Слобода	8,9
4	C090706	Великий Ключів – Молодятин у т.ч. суміщена з C090702 (с-ще Печеніжин)	17,2
5	C090707	Сопів – Княздвір	5,5
6	C090711	Печеніжин – Марківка	2,9

Дорожня мережа складається з твердого, гравійного та ґрунтового покриття.

Стан доріг, особливо з твердим покриттям, в поганому стані і потребує капітального ремонту. Гравійні дороги в задовільному стані але потребують поточного ремонту.

Наявне транспортне сполучення між населеними пунктами. Транспортні пасажирські перевезення здійснює 11 маршрутних автобусів з інтервалом приблизно 45 хв. (від 15 хв до Коломиї, до 1 години з віддалених пунктів). Перевізники приватні та публічні ТзОВ (місцевий бізнес). Розробляються 3 місцеві маршрути.

Технічна інфраструктура. Житлово-комунальна галузь об'єднаної громади представлена 2 житлово-комунальними підприємствами:

Печеніжинський комбінат комунальних підприємств та філія «АВЕ Коломия».

Житловий фонд 99 % складається із приватного сектору. Всі населені пункти, які входять до Печеніжинської ОТГ електрифіковані, газифіковані, телефонізовані. Централізоване водопостачання та каналізація відсутні.

Економіка. На території об'єднаної територіальної громади переважають особисті селянські господарства, для яких характерні: невелика площа господарства, низька продуктивність, використання ручної робочої

праці. Невелику частину земель орендують сільськогосподарські підприємства, які використовують сучасну техніку та технології.

Економічну діяльність на території об'єднаної територіальної громади здійснюють фізичні особи-підприємці та дрібні підприємства. На території громади розміщені садиби зеленого туризму: садиба "Княжий град" с. Княздвір, садиба "Старжинських" смт. Печеніжин, садиба "Лукачишиних" с. Рунгури, садиба "Гаврищуків" с. Марківка, садиба "Городчуків" с. Сопів

Фінансовий стан. Бюджет Печеніжинської об'єднаної територіальної громади складає 47 993 400 грн., з них загальний фонд – 47 666 000 грн., спеціальний фонд – 327 400 грн. Офіційні трансфери з державного бюджету складають 42 241 100 грн., власні доходи – 5 752 300 грн. Власні доходи за 2015 рік, населених пунктів, що об'єдналися, склали 2 425 937 грн., які на 68% менші в порівнянні з прогнозованими доходами об'єднаної громади на 2016 рік (рис. 1.4.1.).




Рис. 1.4.1. Динаміка власних доходів Печеніжинської ОТГ

2. АНАЛІЗ СИЛЬНИХ СТОРИН, МОЖЛИВОСТЕЙ РОЗВИТКУ, СЛАБКИХ СТОРИН ТА ЗАГРОЗ РОЗВИТКУ ПЕЧЕНІЖИНСЬКОЇ ОБ'ЄДНАНОЇ ТЕРИТОРІАЛЬНОЇ ГРОМАДИ (SWOT-АНАЛІЗ)

План соціально-економічного розвитку Печеніжинської об'єднаної територіальної громади на 2016 рік базується на врахуванні конкурентних переваг та обмежень, які представлені у вигляді SWOT-аналізу.

SWOT-аналіз є одним з найбільш популярних аналітичних методів. Він використовується у всіх областях стратегічного планування в якості основного інструменту стратегічного аналізу. Даний аналіз є основою для виявлення і формування основних проблеми та стратегічних питань.

Цей аналіз заснований на поділі інформації про дану проблему на чотири групи, так звані, категорії факторів розвитку. Це сильні і слабкі сторони, можливості і загрози. SWOT назва є аббревіатурою похідним від перших букв англійських слів:

- Сильні сторони (**S** – strengths) - аналіз внутрішніх можливостей, які є притаманні громаді та належного від їх використання сприятимуть розвитку (потрібно тримати їх в якості сильних, на основі яких відбуватиметься подальший розвиток);
- Слабкі сторони (**W** – weaknesses) - аналіз внутрішніх чинників, які є слабкою ланкою громади, якщо їх не усунули, вони будуть перешкоджати її розвитку (потрібно мінімізувати їх вплив);
- Можливості (**O** – opportunities) - аналіз зовнішніх факторів, які безпосередньо не залежать від поведінки спільноти громади, але які можна розглядати як можливість та після вжиття відповідних заходів, можуть використовуватися в якості факторів, що сприяють розвитку суспільства;
- Загрози (**T** – threats) - аналіз зовнішніх умов, які також безпосередньо не залежить від поведінки спільноти громади, але які можуть

становити загрозу для її розвитку (щоб уникнути їх негативного впливу на розвиток).

Сильні сторони	Слабкі сторони
<ul style="list-style-type: none"> - близьке розташування до кордонів ЄС; - інвестиційна привабливість регіону; - людський потенціал, проявляється через активну громадянську позицію; - асоційованість населення з територією; - природні ресурси: лісовий фонд, сіль, нафта, глина, мінеральні води - туристичний та рекреаційний потенціал: тисовий заказник, гори, водоспад, зелені садиби; - газифікація, доступ до енергопостачання; - збережена етнічна культура; - наявність сучасних комунікаційних систем і мереж (Інтернет-зв'язок); - наявність відновлювальних та альтернативних джерел енергії; - значний обсяг надходження 	<ul style="list-style-type: none"> - відсутність досвіду роботи в новоствореній громаді, в тому числі з питань стратегічного планування; - слабка дорожня інфраструктура, зношеність будинків; - відсутність централізованого водопостачання та каналізації; - відсутня генеральна схема планування; - низька купівельна спроможність населення; - низький рівень зайнятості населення; - відсутність єдиної системи географічної інформації (GIS) та менеджменту; - недостатня кількість дошкільних навчальних закладів.

<p>коштів, досвіду, знань від трудових мігрантів з-за кордону;</p> <ul style="list-style-type: none"> - наявність земель для ведення фермерської діяльності; - наявність вільних сегментів для ведення бізнесу; - сприятлива екологічна ситуація - розвинута мережа медичних закладів на території громади; - розвинута мережа шкільних закладів; - близькість до залізничного транспорту. 	
<p>Можливості</p>	<p>Загрози</p>
<ul style="list-style-type: none"> - доступність європейських програм транскордонного співробітництва та інших джерел залучення коштів; - можливість використання відновлювальних джерел енергії; - можливість громади контролювати всі процеси, які відбуваються в громаді як спосіб запобігати корупції; - можливість використання 	<ul style="list-style-type: none"> - нестача фінансування ОТГ - слабкість та нестабільність нормативно-правової бази - складна політично-економічна ситуація в державі - інертність державних процесів, яка впливає на активність людей; - зростання трудової міграції і втрата трудових ресурсів; - зменшення внутрішнього товарообороту через низьку

<p>Інтернет-ресурсів до промоції громади, інформування громадян про діяльність ОТГ;</p> <ul style="list-style-type: none"> - можливість залучення додаткових джерел фінансування для розвитку інфраструктури; - зростання бюджетної самостійності громади; - створення туристичної зони, розвиток агротуризму, зокрема міжнародного; - створення фермерських кооперативів виробництва екопродукції; - створення системи логістики забійних пунктів живої худоби та птиці, пунктів заготівлі молока, овочів, фруктів, ресурсів лісу (ягід, грибів, горіхів тощо); - запровадження системи первинної медико-санітарної допомоги на засадах сімейної медицини європейського зразка; - підвищення якості середньої освіти, зокрема через розвиток 	<p>купівельну спроможність населення;</p> <ul style="list-style-type: none"> - зменшення економічної активності жінок через відсутність дошкільних навчальних закладів.
--	--

позакласної роботи.	
---------------------	--

3. МЕТА, СТРАТЕГІЧНІ, ОПЕРАЦІЙНІ ЦІЛІ І ЗАВДАННЯ ПЛАНУ ЕКОНОМІЧНОГО ТА СОЦІАЛЬНОГО РОЗВИТКУ ПЕЧЕНІЖИНСЬКОЇ ОБ'ЄДНАНОЇ ТЕРИТОРІАЛЬНОЇ ГРОМАДИ

Метою розроблення Плану соціально економічного розвитку громади - є створення умов для динамічного, збалансованого розвитку Печеніжинської об'єднаної територіальної громади, забезпечення соціальної та економічної єдності, створення необхідних умов для планомірного і послідовного наближення рівня життя мешканців громади до європейських стандартів за рахунок збалансованого використання внутрішнього і зовнішнього потенціалу та збереження унікальних духовних і культурних традицій.

Проблеми.

Для досягнення мети Плану було визначено стратегічні, операційні цілі, а також завдання, необхідні для досягнення соціально-економічного розвитку громади.

Перелік стратегічних, операційних цілей та завдань громади

Стратегічні цілі	Операційні цілі	Завдання
1. Сприяння розвитку економіки	1.1. Розвиток інвестиційної політики на території ОТГ	1.1.1. Підготовка інвестиційних продуктів 1.1.2. Формування позитивного інвестиційного іміджу громади 1.1.3. Розвиток партнерських відносин з громадами Європи
	1.2. Створення умов для розвитку малого та середнього бізнесу	1.2.1. Просування і реклама місцевого виробника, сприяння розвитку малого та середнього

		<p>бізнесу</p> <p>1.2.2. Розвиток економічних кластерів, в т.ч. сільськогосподарських</p> <p>1.2.3.Прозорість та спрощення процедур реєстрації бізнесу</p>
	1.3. Розвиток туризму	<p>1.3.1. Створення туристичної зони на території громади</p> <p>1.3.2. Розвиток екологічних видів туризму, в т.ч. агротуризму</p> <p>1.3.3. Просування і реклама місцевих туристичних продуктів</p>
	1.4. Промоція використання відновлювальних джерел енергії та енергозбереження	<p>1.4.1. Підвищення ефективності управління енергетичними ресурсами</p> <p>1.4.2. Підтримка проектів енергозбереження та використання відновлювальних джерел енергії</p> <p>1.4.3. Реклама державних, регіональних та місцевих програм енергозбереження</p>

	<p>1.5. Створення на території громади системи логістики пунктів прийому і переробки різного роду продукції виробленої особистими селянськими господарствами</p>	<p>1.5.1. Створення забійних пунктів живої худоби та птиці 1.5.2. Створення пунктів прийому, переробки сільськогосподарської продукції 1.5.3. Створення пунктів прийому природної продукції лісу (ягід, грибів, горіхів тощо)</p>
<p style="writing-mode: vertical-rl; transform: rotate(180deg);">2. Покращення інфраструктури громади</p>	<p>2.1. Покращення стану дорожнього покриття</p>	<p>2.1.1. Поточний та капітальний ремонт доріг 2.1.2. Ремонт та будівництво мостових переходів 2.1.3. Закупівля техніки для грейдеравання доріг</p>
	<p>2.2. Забезпечення централізованим водопостачанням та водовідведенням</p>	<p>2.2.1. Розробка та підтримка проектів водопостачання та водовідведення</p>
	<p>2.3. Покращення технічного стану громадських будівель</p>	<p>2.3.1. Капітальний та поточний ремонт адміністративних будинків, з придбанням відповідного інвентаря, офісної та комп'ютерної техніки; 2.3.2. Капітальний ремонт адмінбудинку під ЦНАП з</p>

		<p>облаштуванням прилеглої території</p> <p>2.3.3. Реконструкція, капітальний та поточний ремонт, приміщень закладів освіти</p> <p>2.3.4. Капітальний та поточний ремонт приміщень закладів культури</p> <p>2.3.5. Капітальний ремонт приміщення пожежної частини</p> <p>2.3.6. Капітальний ремонт приміщення комбінату комунальних підприємств</p>
	2.4. Будівництво берегоукріплювальних об'єктів	<p>2.4.1. Роботи по укріпленні берегів</p> <p>2.4.2. Будівництво протипаводкових споруд</p>
	2.5. Будівництво соціальної інфраструктури	<p>2.5.1. Будівництво дошкільних навчальних закладів</p> <p>2.5.2. Будівництво загальноосвітніх навчальних закладів</p> <p>2.5.3. Будівництво стадіонів, спортивних майданчиків та інших об'єктів спортивної інфраструктури</p> <p>2.5.4. Будівництво</p>

		адміністративного будинку
	2.6. Створення рекреаційних зон та зон для відпочинку	2.6.1. Облаштування парків та скверів, для відпочинку людей; 2.6.2. Облаштування охоронних зон річок під пляжі
3. Підвищення рівня громадянської свідомості	3.1. Забезпечення системи патріотичного, інтелектуального, духовного, культурного виховання жителів громади	3.1.1. Добудова приміщення під музей в с. Сопів 3.1.2. Створення бібліотеки європейського зразка 3.1.3. Відновлення, ремонт пам'яток архітектури 3.1.4. Відновлення існуючих та створення нових пам'ятників визначним людям України
	3.2. Промоція європейських цінностей	3.2.1. Пропаганда верховенства закону, поваги до інших культур, солідарності, поваги до життя людини, рівності, толерантності, самовираження
	3.3. Підвищення екологічної свідомості	3.3.1. Закупівля контейнерів для роздільного збирання твердих побутових відходів (ТПВ) 3.3.2. Будівництво сортувальної лінії ТПВ європейського зразка 3.3.3. Закупівля сучасних високоефективних сміттєвозів

		3.3.4. Висвітлення у місцевих ЗМІ та офіційному сайт громади важливості збереження екології
	3.4. Вирівнювання освітніх шансів сільської освіти до міської	3.4.1. Створення навчальних класів з поглибленим вивченням іноземної мови 3.4.2. Комп'ютеризація закладів освіти, культури та забезпечення доступу до мережі Інтернет; 3.4.3. Укладення договорів про співпрацю з європейськими навчальними закладами
	3.5. Покращення якості медичного обслуговування	3.5.1. Капітальний та поточний ремонт закладів охорони здоров'я 3.5.2. Модернізація медичного обладнання 3.5.3. Закупівля сучасних машин медичної допомоги
	3.6. Підтримка інституту сім'ї і дитини	3.6.1. Матеріальна допомога сім'ям, які опинились в складних життєвих умовах 3.6.2. Надання земельних ділянок молодим сім'ям для житлового будівництва 3.6.3. Реклама державних,

		регіональних програм підтримки житлового будівництва для молодих сімей
--	--	--

4. ПРІОРИТЕТНІ ЗАХОДИ РЕАЛІЗАЦІЇ ПЛАНУ СОЦІАЛЬНО-ЕКОНОМІЧНОГО РОЗВИТКУ ОБ'ЄДНАНОЇ ТЕРИТОРІАЛЬНОЇ ГРОМАДИ

4.1. Сприяння розвитку економіки

Головні завдання на 2016 рік: розвиток партнерських відносин з громадами Європи, розвиток економічних кластерів, в т.ч. сільськогосподарських, розвиток екологічних видів туризму, в т.ч. агротуризму, підвищення ефективності управління, зокрема енергетичними ресурсами, створення сільськогосподарських кооперативів по заготівлі та переробці сільськогосподарської продукції і надання послуг по обробітку земельних ділянок.

Основні заходи на 2016 рік:

- спільно з ФУНДАЦІЄЮ МЕНЕДЖЕРСЬКИХ ІНІЦІАТИВ м. Люблін, (Польща) реалізація проекту «Українська адміністрація майбутнього», що фінансується з коштів урядів Канади і Польщі. У рамках реалізації проекту планується опрацювання стратегії розвитку Печеніжинської об'єднаної територіальної громади;

- спільно з ФУНДАЦІЄЮ МЕНЕДЖЕРСЬКИХ ІНІЦІАТИВ м. Люблін, (Польща) реалізація проекту «Академія лідерів партиципації», що фінансується з коштів урядів Канади і Польщі, одним із завдань якого є активація процесів участі громадян в управлінні ОТГ;

- реалізація проекту «Діюча мережа сільськогосподарського родинного підприємництва через організацію регіонального кластеру вівчарства». Проект відібраний регіональною комісією як такий, що може бути профінансований Державним фондом регіонального розвитку (ДФРР). Загальна вартість проекту 2046000 грн. Економічна ефективність: на 1 грн.

інвестицій по проекту згенерується 3 грн. регіональної доданої вартості, створено 240 робочих місць, 300 га зайнятих пасовищ;

- реалізація проекту «САД». Проект відібраний регіональною комісією як такий, що може бути профінансований Державним фондом регіонального розвитку (ДФРР). Загальна вартість проекту 4005275 грн.;

- реалізація проекту «Формування туристичного кластеру для ефективного використання природно-ресурсного потенціалу, збереження культурної спадщини та підвищення позитивного іміджу регіону у сфері туризму на зовнішньому та внутрішньому туристичному ринку». Загальна вартість проекту 470,0 тис. грн.;

- реалізація проекту «Розвиток малого та середнього бізнесу через реалізацію потенціалу кооперативної сили». Загальна вартість проекту - 236,0 тис. грн.;

- реалізація проекту «Створення систем електронного врядування». Загальна вартість проекту - 85,0 тис. грн.;

- реалізація проекту «Створення умов для розвитку відновлювальної енергетики ОТГ». Загальна вартість проекту - 87,0 тис. грн.;

- реалізація проекту «Підвищення доданої вартості економіки ОТГ через трансверт технологій, 112,0 тис. грн.»

- реклама на офіційному сайті Печеніжинської селищної ради об'єднаної територіальної громади туристичних особливостей краю, садиб зеленого туризму, туристичних вело маршрутів;

- моніторинг використання енергоресурсів бюджетними установами;
- заміна старих вікон на енергозберігаючі та утеплення фасадів бюджетних організацій;

- підтримка проектів туристичного розвитку громади

- підготовка та підтримка інвестиційних проектів зі створення на території громади системи логістики пунктів прийому і переробки сільськогосподарської продукції.

Вищевказані проекти можуть бути реалізовані в рамках співфінансування Печеніжинською селищною радою ОТГ за умови виділення коштів з Державного фонду регіонального розвитку, обласних, районних бюджетів, донорських організацій та інших джерел фінансування не заборонених законом.

4.2. Покращення інфраструктури громади

Для економічного розвитку Печеніжинської об'єднаної територіальної громади необхідна розвинута інфраструктура. Основним стримуючим фактором залучення інвестицій в громаду є поганий стан дорожнього покриття, оскільки інвестору потрібно буде вкладати зайві кошти. Виходячи з цього, вибрано основні завдання для покращення інфраструктури громади.

Головні завдання на 2016 рік: Поточний та капітальний ремонт доріг, підтримка проектів водопостачання та водовідведення, капітальний ремонт та поточний ремонт адмінбудинків, в т. ч. під ЦНАП з облаштуванням прилеглої території, будівництво дошкільних навчальних закладів, реконструкція, капітальний та поточний ремонт, приміщень закладів освіти, медицини, культури, будівництво стадіонів, спортивних залів, майданчиків та інших об'єктів спортивної інфраструктури.

Основні заходи на 2016 рік:

- реалізація проектів «Будівництво критого спортивного залу із металоконструкцій з утепленням сендвічпанелями» в селах Кийданці, Марківка, Молодятин, Малий Ключів Печеніжинської ОТГ Коломийського району Івано-Франківської області;

- реалізація проекту «Капітальний ремонт системи опалення в Сопівській ЗОШ I-III ст. Печеніжинської ОТГ із застосуванням енергозберігаючих технологій (в тому числі виготовлення проектно-кошторисної документації)»;
- реалізація проекту «Капітальний ремонт адмінбудинку Печеніжинської селищної ради ОТГ по вул. Незалежності, 15 в селищі Печеніжин Коломийського району Івано-Франківської області»;
- реалізація проекту «Капітальний ремонт приміщення комбінату комунальних підприємств для влаштування пожежного депо Печеніжинської об'єднаної територіальної громади Коломийського району Івано-Франківської області»;
- реалізація проекту «Капітальний ремонт (заміна віконних та дверних блоків) в приміщенні Княздвірського НВК по вул. Шевченка, 64 в с. Княздвір Коломийського району Івано-Франківської області»;
- реалізація проекту «Капітальний ремонт лікарської амбулаторії ЗПСМ по вул. Франка, 1 в с. Княздвір Коломийського району Івано-Франківської області»;
- реалізація проекту «Капітальний ремонт (заміна віконних та дверних блоків) в приміщенні Рунгурського НВК в с. Рунгури Коломийського району Івано-Франківської області»;
- реалізація проекту «Капітальний ремонт лікарської амбулаторії ЗПСМ по вул. Франка, 1 в с. Княздвір Коломийського району Івано-Франківської області»;
- реалізація проекту «Капітальний ремонт (заміна віконних та дверних блоків) в приміщенні Рунгурського НВК в с. Рунгури Коломийського району Івано-Франківської області»;
- реалізація проекту «Ремонт вул.І.Франка в с.Слобода Коломийського району Івано-Франківської області»;

- реалізація проекту «Капітальний ремонт приміщення Печеніжинської ЗОШ I-III ст. з застосуванням енергозберігаючих технологій (заміна віконних та дверних блоків) Коломийського району Івано-Франківської області»;

- реалізація проекту «Капітальний ремонт даху будинку культури в смт. Печеніжин Коломийського району Івано-Франківської області»;

- реалізація проекту «Поточний дрібний ремонт автомобільних доріг загального користування місцевого значення». Проект відібраний регіональною комісією як такий, що може бути профінансований Державним фондом регіонального розвитку (ДФРР). Загальна вартість проекту 8878711 грн.;

- реалізація проекту «Будівництво очисних споруд та підвідного каналізаційного колектора для селища Печеніжин Коломийського району». Проект відібраний регіональною комісією як такий, що може бути профінансований Державним фондом регіонального розвитку (ДФРР). Загальна вартість проекту 8478830 грн.;

- реалізація робочого проекту «Капітальний ремонт приміщення ФАПу під амбулаторію в селі Рунгури Коломийського району Івано-Франківської області». Проект відібраний регіональною комісією як такий, що може бути профінансований Державним фондом регіонального розвитку (ДФРР);

- реалізація робочого проекту «Будівництво дитячого дошкільного закладу на 60 дітей в с. Сопів Коломийського району Івано-Франківської області». Проект відібраний регіональною комісією як такий, що може бути профінансований Державним фондом регіонального розвитку (ДФРР). Загальна вартість проекту 6746919 грн.;

- реалізація проекту «Капітальний ремонт приміщення ЦНАП Печеніжинської ОТГ по вул. Незалежності, 15 з благоустроєм прилеглої

території, влаштуванням заїздів і пандусів для людей з обмеженими фізичними можливостями». Проект відібраний регіональною комісією як такий, що може бути профінансований Державним фондом регіонального розвитку (ДФРР). Загальна вартість проекту 1198826 грн;

- реалізація проекту «Капітальний ремонт адмінбудівлі, глядацьких трибун і підвідної електролінії селищного стадіону в смт. Печеніжин Коломийського району Івано-Франківської області». Загальна вартість проекту – 891,84 тис. грн.;

- реалізація проекту «Реконструкція недіючих приміщень складу під клуб на 200 місць в с. Кийданці Коломийського району». Загальна вартість проекту – 7586,68 тис. грн.;

- реалізація проекту «Капітальний ремонт вуличного освітлення від КТП №№ 334,331,330,332,335,329 в смт. Печеніжин Коломийського району Івано-Франківської області». Загальна вартість проекту – 999,89 тис. грн.;

- реалізація проекту «Капітальний ремонт вуличного освітлення від КТП №№ 361,333,365,418,303,413,322, 342 в смт. Печеніжин Коломийського району Івано-Франківської області». Загальна вартість проекту – 886,88 тис. грн.;

- реалізація проекту «Капітальний ремонт дорожнього покриття вулиці Гірської в селі Слобода Коломийського району Івано-Франківської області». Загальна вартість проекту – 282,65 тис. грн.;

- реалізація проекту «Капітальний ремонт адмінбудинку Печеніжинської селищної ради по вул. Незалежності, 15 в селищі Коломийського району Івано-Франківської області». Загальна вартість проекту – 1184,12 тис. грн.;

- реалізація проекту «Капітальний ремонт вуличного освітлення в с. Марківка Коломийського р-ну». Роботи по реалізації проекту уже проводились, для завершення проекту необхідно – 50 тис. грн.;

- реалізація проекту «Капітальний ремонт центральної площі в с. Марківка». Загальна вартість проекту – 128,278 тис. грн.;
- поточний ремонт доріг загального користування;
- реалізація проекту «Капітальний ремонт приміщення комбінату комунальних підприємств по вул. Богуна, 20 в смт. Печеніжин»

Вищевказані проекти можуть бути реалізовані в рамках співфінансування Печеніжинською селищною радою ОТГ за умови виділення коштів з Державного фонду регіонального розвитку, обласних, районних бюджетів, донорських організацій та інших джерел фінансування не заборонених законом.

4.3. Підвищення рівня громадської свідомості

Головні завдання на 2016 рік:

- впорядкування майданчика для сортування та тимчасового зберігання твердих побутових відходів;
- впровадження сучасних технологій поводження з твердими побутовими відходами;
- відновлення, ремонт пам'яток архітектури;
- надання земельних ділянок молодим сім'ям, учасникам АТО для житлового будівництва;
- комп'ютеризація закладів освіти, культури та забезпечення доступу до мережі Інтернет.

Основні заходи на 2016 рік:

- підготовка проектів та пошук партнерів для будівництва сортувальної лінії твердих побутових відходів;
- розроблення містобудівної документації для створення масивів забудови;

- реалізація проекту «Покращення системи підготовки кадрів для потреб економіки ОТГ, Загальна вартість проекту – 322,0 тис. грн.»;
- реалізація проекту «Комплексна оцінка стану навколишнього середовища». Загальна вартість проекту – 134 тис. грн.;
- моніторинг та покращення стану пам'яток архітектури;
- надання одноразової допомоги сім'ям, які опинились в складних життєвих умовах;
- висвітлення на офіційному сайті Печеніжинської селищної ради ОТГ інформації про державні, регіональні програми підтримки житлового будівництва.

5. МОНІТОРИНГ РЕАЛІЗАЦІЇ ПЛАНУ СОЦІАЛЬНО ЕКОНОМІЧНОГО РОЗВИТКУ ПЕЧЕНІЖИНСЬКОЇ ОБ'ЄДНАНОЇ ТЕРИТОРІАЛЬНОЇ ГРОМАДИ

Основною метою моніторингу є забезпечення реалізації та постійної підтримки актуальності Плану соціально економічного розвитку Печеніжинської об'єднаної територіальної громади.

У ході моніторингу виконання Плану вирішуються наступні **завдання**:

- стимулювати реалізацію Плану в цілому та в окремих цілях і завданнях,

- оцінити ступінь досягнення бачення, стратегічних та оперативних цілей Плану, надати інформацію для прийняття рішень про розподіл ресурсів на досягнення цілей чи про їх коригування,

- оцінити ступінь реалізації цілей, надати інформацію для уточнення і коригування цілей.

Моніторинг Плану соціально-економічного розвитку включає два рівні:

1. Моніторинг зовнішнього середовища розвитку Печеніжинської об'єднаної територіальної громади .

Базується на аналізі основних індикаторів, що характеризують ситуацію в державі в цілому та в регіоні, які є стратегічно важливими для економічного розвитку громади. Підсумки підводяться в кінці року та доводяться як частина зведеного аналітичного моніторингового звіту.

2. Моніторинг процесу реалізації Плану.

Розподіляється на:

- а) моніторинг досягнення бачення,
- б) моніторинг просування за критичними питаннями,
- в) моніторинг досягнення стратегічних цілей,
- г) моніторинг досягнення оперативних цілей,

д) активність відповідальних координаторів та виконавських груп.

Базується на аналізі досягнення запланованих результатів, розгляді визначеного переліку показників (індикаторів). Підсумки моніторингу підводяться кожних шість місяців у вигляді піврічних оглядів реалізації, результати якого розміщуються на офіційному веб-сайті Печеніжинської селищної ради об'єднаної територіальної громади.

Форми здійснення моніторингу.

Піврічні звіти розробляються на базі аналізу отриманої інформації і містять аналітичну узагальнену інформацію про просування реалізації Плану за всіма пріоритетними напрямками (критичними питаннями), стратегічними та оперативними цілями та містять:

а) виконані завдання, ступінь виконання кожної оперативної цілі, ступінь досягнення кожної стратегічної цілі ;

б) не виконані завдання, причини та пропозиції щодо подальшого виконання;

в) дані за основними індикаторами, що відображають положення з критичних питань, надаються відповідальними координаторами за підсумками року ;

г) рекомендації щодо усунення перешкод реалізації та пропозиції щодо коригування Плану соціально-економічного розвитку;

д) оцінка потреб у бюджетному фінансуванні (з кожної стратегічної цілі визначається сума, яку слід включити до бюджету на стадії його формування - II півріччя, чи на стадії його коригування - I півріччя).

Піврічні звіти надаються для опрацювання обов'язково в електронному та друкованому вигляді.

Результати піврічних звітів виносяться на обговорення Виконавчого комітету Печеніжинської селищної ради об'єднаної територіальної громади.

Зведений аналітичний моніторинговий звіт. Один раз на рік відділ економіки і земельних відносин Печеніжинської селищної ради ОТГ готують зведений аналітичний звіт, який вноситься на обговорення і затвердження Виконавчого комітету та виноситься на розгляд сесії селищної ради.

У звіті міститься:

- а) аналіз зовнішнього оточення (міститься у річному звіті),
- б) аналіз виконання планів дій,
- в) пропозиції щодо коригування основного тексту Плану соціально-економічного розвитку на засідання сесії Печеніжинської селищної ради ОТГ,
- г) рекомендації щодо актуалізації цілей та планів дій,
- д) оцінки потреб у фінансуванні, в тому числі з міського бюджету та внесення пропозицій щодо видатків з бюджету наступного року.

Коригування та оновлення Плану соціально-економічного розвитку. Пропозиції з коригування та оновлення Плану за стратегічними та оперативними цілями, завданням можуть вноситися:

- членами Виконавчого комітету, Печеніжинської селищної ради ОТГ;
- відповідальними за виконання стратегічних та оперативних цілей, завдань;
- депутатами селищної ради;
- зацікавленими організаціями, установами, громадськими організаціями та жителями громади.

Пропозиції щодо коригування основного тексту Плану соціально-економічного розвитку розглядаються і обговорюються на чергових та позачергових засіданнях Виконавчого комітету, Печеніжинської селищної ради ОТГ і виносяться на розгляд сесії селищної ради.