

Схема інженерних мереж і споруд. М 1:500.










**Експлікація будівель та споруд :**

№ п/п	Найменування	Примітки
1	Вежа "Водафон"	проектн.
2	Контейнер з технологічним обладнанням	проектн.

**Умовні позначення:**

існ.

проект.

-  - межа опрацювання ДПТ
-  - межа ділянки
-  - межа генерального плану
-  - проїзд
-  - територія житлово-садибної забудови
-  - територія сільськогосподарського призначення
-  - територія спеціального призначення
-  10 кВ - лінії електропередач
-  - межа охоронної зони



						296-21
						«Зміни до генерального плану поєднаного з детальним планом території села Марківка Коломийського району Івано-Франківської області для розміщення та експлуатації об'єкту телекомунікації (антена опора)»
Зміни	Кіл.уч.	Арк.	Недок.	Підпис	Дата	
						Детальний план території
						Стадія
						Аркуш
						Аркушів
ГАП	О.Микуляк					Схема інженерних мереж і споруд. М 1:500.
Виконав	О.Дидич					
Перевірив	О.Микуляк					
Н. контр.	І.Попович					
						ФОП О.Микуляк м.Івано-Франківськ