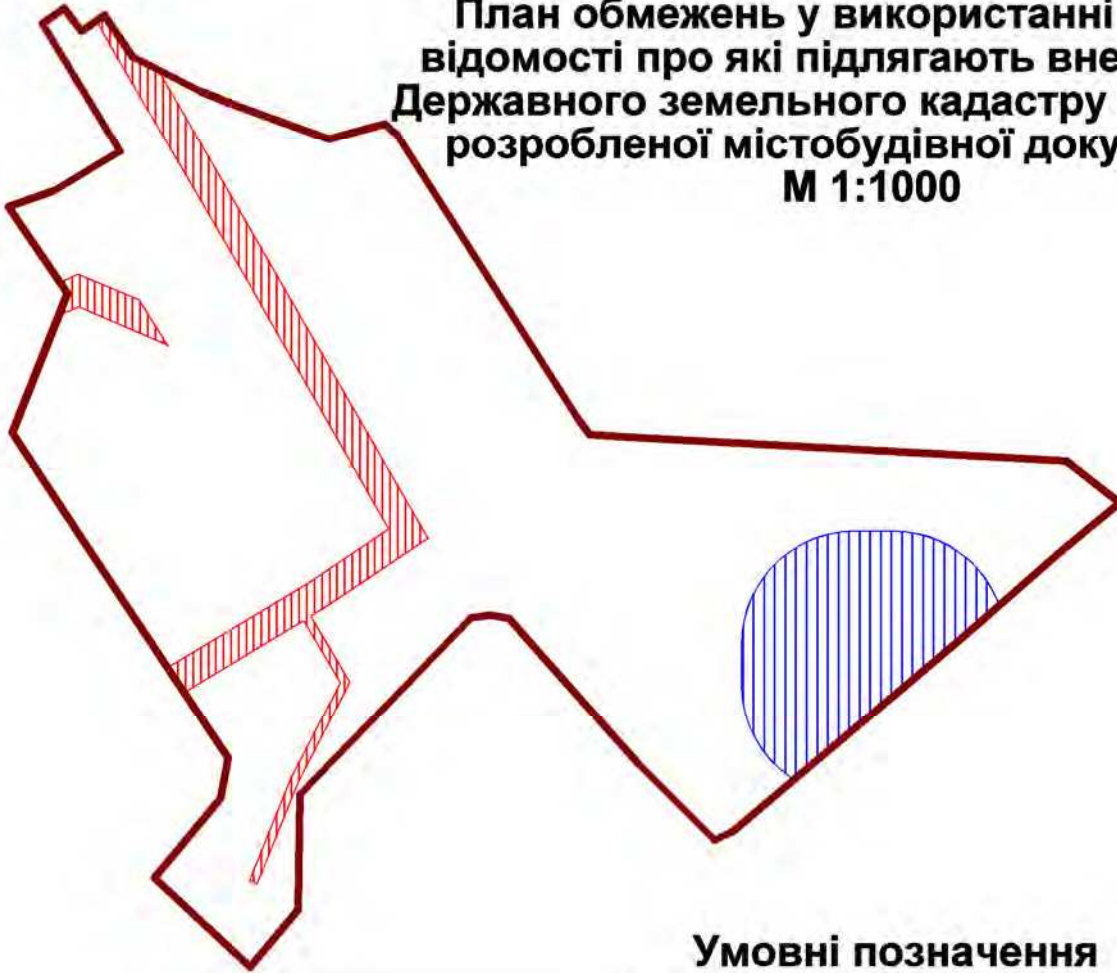





**Детальний план території
по вул.Незалежності 6а/1 в смт.Печеніжин
Коломийського району Івано-Франківської області
для реконструкції будівель під магазин
оптово-роздрібної торгівлі непродовольчих товарів
з підсобними та допоміжними приміщеннями
(в районі користування земельної ділянки ТОВ "Вігор"
з подальшою передачею її в оренду**

**План обмежень у використанні земель,
відомості про які підлягають внесенню до
Державного земельного кадастру на підставі
розробленої містобудівної документації
М 1:1000**



Умовні позначення

	Найменування
	межа земельної ділянки, на яку розроблено ДПТ
 0.0538га	01.05 Охоронна зона навколо (уздовж) об'єкта енергетичної системи
 0.0692га	03.01 Санітарно-захисна зона навколо об'єкта

					Замовник: Печеніжинська селищна рада			
					Детальний план території по вул.Незалежності 6а/1 в смт.Печеніжин Коломийського району Івано-Франківської області для реконструкції будівель під магазин оптово-роздрібної торгівлі непродовольчих товарів з підсобними та допоміжними приміщеннями (в районі користування земельної ділянки ТОВ "Вігор" з подальшою передачею її в оренду			
Зм.	Арк.	№Докум.	Підпис	Дата		Стадія	Лист	Листів
Прив.підпр		Заяць В.А.				ПП	14	14
ГАП		Кізілова Т.Б.						
					План обмежень у використанні земель, відомості про які підлягають внесенню до Державного земельного кадастру на підстав розробленої містобудівної документації			
					ФОП ПЗаяць В.А. м.Івано-Франківськ			