

Проектний план. Схема проектних планувальних обмежень. План червоних ліній. М 1:500.










**Експлікація будівель та споруд :**

№ п/п	Найменування	Примітки
1	Вежа "Водафон"	проектн.
2	Контейнер з технологічним обладнанням	проектн.

**Техніко-економічні показники:**

№ п/п	Найменування	Один. виміру	Кількість
1	2	3	4
1	Площа території опрацювання ДПТ	га	0,01
2	Площа ділянки	га	0,01

**Умовні позначення:**

	існ.	проект.	- межа опрацювання ДПТ
			- межа ділянки
			- межа генерального плану
			- проїзд
			- територія житлово-садибної забудови
			- територія сільськогосподарського призначення
			- територія спеціального призначення
	10 кВ		- лінії електропередач
			- межа охоронної зони



						296-21
						«Зміни до генерального плану поєднаного з детальним планом території села Марківка Коломийського району Івано-Франківської області для розміщення та експлуатації об'єкту телекомунікації (антена опора)»
Зміни	Кіл.уч.	Арк.	Недок	Підпис	Дата	
						Детальний план території
						Стадія
						Аркуш
						Аркушів
ГАП	О.Микуляк					ДПТ
Виконав	О.Дидич					
Перевірив	О.Микуляк					
Н. контр.	І.Попович					
Проектний план. Схема проектних планувальних обмежень. План червоних ліній. М 1:500.						ФОП О.Микуляк м.Івано-Франківськ