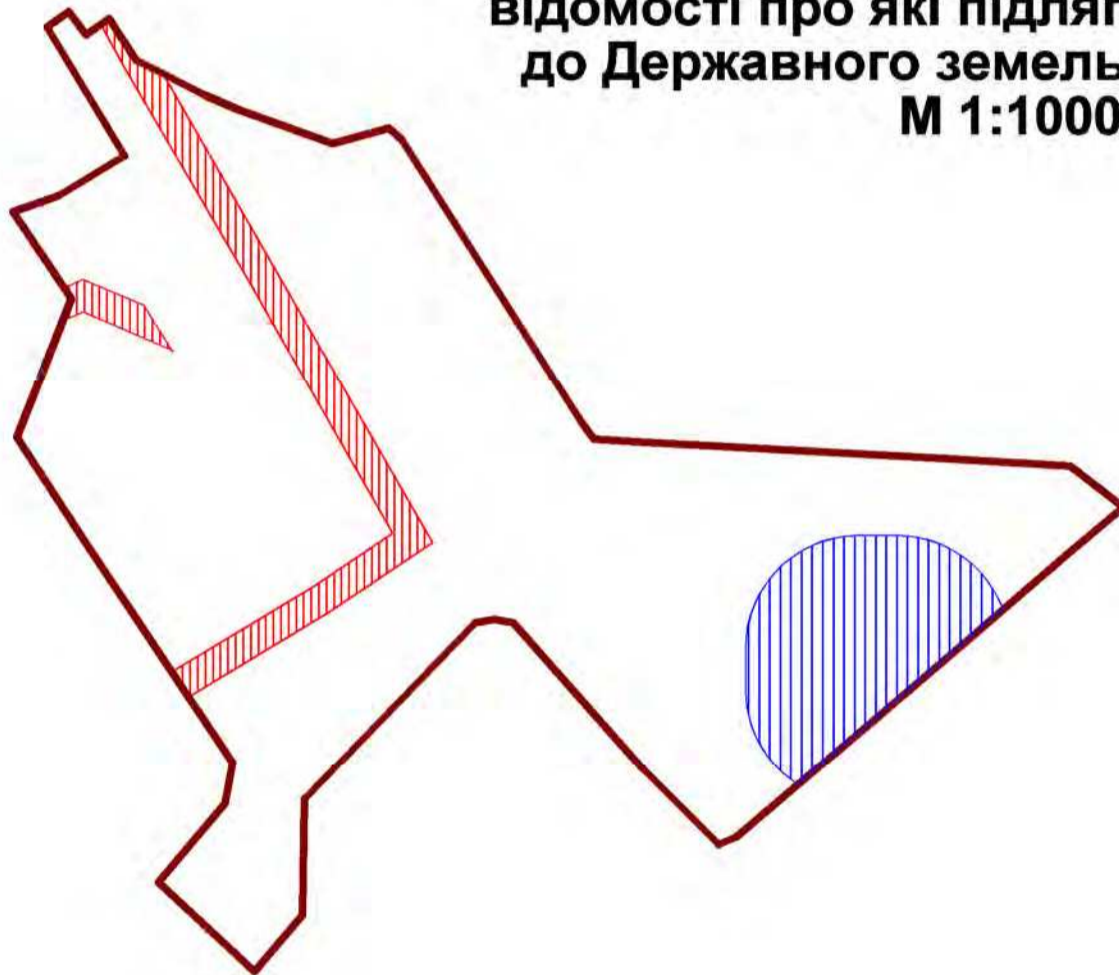





**Детальний план території  
по вул.Незалежності 6а/1 в смт.Печеніжин  
Коломийського району Івано-Франківської області  
для реконструкції будівель під магазин  
оптово-роздрібної торгівлі непродовольчих товарів  
з підсобними та допоміжними приміщеннями  
(в районі користування земельної ділянки ТОВ "Вігор"  
з подальшою передачею її в оренду**

**План земельних ділянок,  
сформованих за результатами  
розроблення детального плану,  
відомості про які підлягають внесенню  
до Державного земельного кадастру  
М 1:1000**



**Умовні позначення**

	Найменування
	межа земельної ділянки, на яку розроблено ДПТ
 0,0538га	01.05 Охоронна зона навколо (уздовж) об'єкта енергетичної системи
 0,0692га	03.01 Санітарно-захисна зона навколо об'єкта

					Замовник: Печеніжинська селищна рада		
					Детальний план території по вул.Незалежності 6а/1 в смт.Печеніжин Коломийського району Івано-Франківської області для реконструкції будівель під магазин оптово-роздрібної торгівлі непродовольчих товарів з підсобними та допоміжними приміщеннями (в районі користування земельної ділянки ТОВ "Вігор" з подальшою передачею її в оренду		
<b>Зм.</b>	<b>Арк.</b>	<b>№Докум.</b>	<b>Підпис</b>	<b>Дата</b>	<b>Стадія</b>	<b>Лист</b>	<b>Листів</b>
Прив.підпр		Заяць В.А.			ПП	12	14
ГАП		Кізілова Т.Б.					
					План земельних ділянок, сформованих за результатами розроблення детального плану території, відомості про які підлягають внесенню до Державного земельного кадастру		
					ФОП ПЗаяць В.А. м.Івано-Франківськ		