









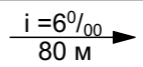
Схема інженерної підготовки території та вертикальне планування. М 1:500.

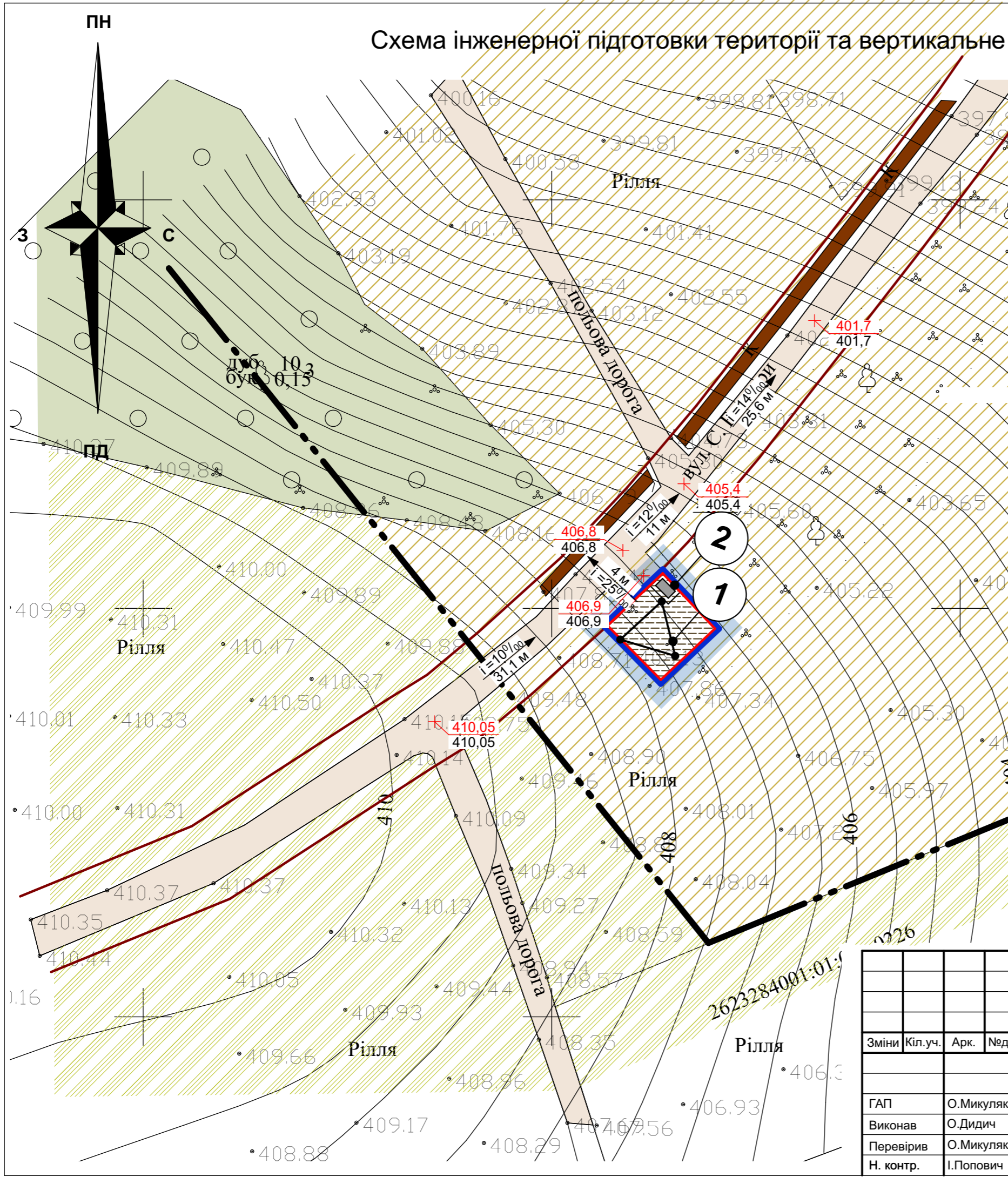
Експлікація будівель та споруд :

№ п/п	Найменування	Примітки
1	Вежа "Водафон"	проектн.
2	Контейнер з технологічним обладнанням	проектн.

Умовні позначення:

існ.

-  - межа опрацювання ДПТ
-  - межа ділянки
-  - межа генерального плану
-  - проїзд
-  - територія житлово-садибної забудови
-  - територія сільськогосподарського призначення
-  - територія спеціального призначення
-  - проектована відмітка рельєфу/
існуюча відмітка рельєфу
-  - ухил ділянки /довжина ділянки



						296-21
						«Зміни до генерального плану поєднаного з детальним планом території села Марківка Коломийського району Івано-Франківської області для розміщення та експлуатації об'єкту телекомунікації (антена опора)»
Зміни	Кіл.уч.	Арк.	Недок	Підпис	Дата	
						Детальний план території
						Стадія
						Аркуш
						Аркушів
ГАП	О.Микуляк					Схема інженерної підготовки території та вертикальне планування. М 1:500.
Виконав	О.Дидич					
Перевірив	О.Микуляк					
Н. контр.	І.Попович					
						ФОП О.Микуляк м.Івано-Франківськ