
















Умовні позначення

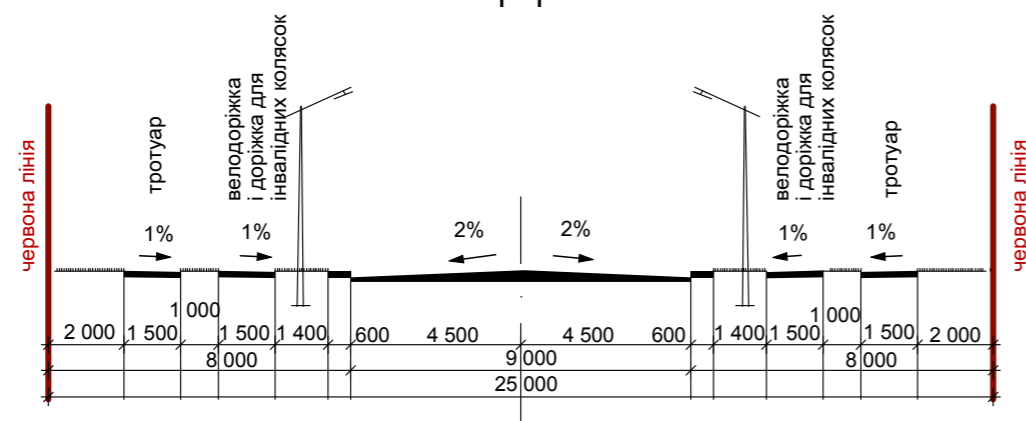
-  - житлові будинки проектні
-  - житлові будинки капітальні
-  - житлові будинки напівкапітальні
-  - некапітальні житлові будинки
-  - некапітальні господарські будівлі
-  - фундаменти
-  - трансформаторна підстанція
-  - резервуар для зберігання води
-  - огорожа
-  - ВЛЕП
-  - газопровід
-  - водопровід
-  - межа охоронної зони

Поперечні перерізи вулиць

М 1:200

Головні вулиці

I - I



						Замовлення № 24 / 02 - 19 - АБ			
						Замовник: Печеніжинська селищна рада ОТГ (вул. С.Стрільців в с.Сопів Коломийського району)			
Зм.	Кільк.	Арк.	№ док.	Підпис	Дата	ДЕТАЛЬНИЙ ПЛАН ТЕРИТОРІЇ	Стадія	Аркуш	Аркушів
ГАП		О.Сегилин					ПП		
Розробив		О.Сегилин					Схема розташування території у планувальній структурі населеного пункту М 1:2000	ДП"РГАППВ бюро Коломийської РДА" м.Коломия, вул. Франка 40	
Перевірів		О.Волянська							
Н.контр.		С.Костюк							